

















LEGENDA:

- | | |
|---|---|
|  | hranice katastru nemovitostí |
|  | slučková čára |
|  | hranice katastrálního území |
|  | hranice drážního pozemku – SŽ, s.o. |
|  | hranice drážního pozemku – SŽ, s.o.
předpokládaná změna průběhu vlastnické hranice |
|  | hranice drážního pozemku – ČD, a.s. |
|  | hranice drážní parcely – SŽ, s.o. |
|  | osa koleje |
|  | pozemek SŽ, s.o.. |
|  | pozemek (část pozemku) SŽ, s.o.
dotčený stavbou |
|  | pozemek (část pozemku) ČD, a.s.
dotčený stavbou |
|  | dočasný zábor |
|  | dočasný zábor
s následným věcným břemenem |
|  | trvalý zábor |
|  | číslo pozemku |
|  | číslo trvalého záboru |

			ČÍSLO SOUPRAVY:
REVIZE Č.	DATUM	ZMĚNA	

signal
PROJEKT

Vrdeňská 55, 639 00 Brno


Katastrální území	Vyhotovil	Kontroloval
Bedihošť	V. Vyskočil, P. Putna	Ing. Svatopluk Stoklásk
Investor:	Správa železnic, s.o., Dlážděná 1003/7, Nové Město, 11000 Praha 1	
Objednavatel:	Signal Projekt s.r.o., Vídeňská 55, 639 00 Brno	

Název zakázky :

Doplnění PZS přenosem informace o výstraze
uživatelům mobilní aplikace na vybrané přejezdy
v obvodu SSV

Přejezd P7583 v km 76,513 trati č. 270 Nezamyslice – Olomouc

Geodetický podklad – Majetkoprávní část	Část: 4.2
Situace nemovitostí dotčených stavbou	Příloha: 2.1



zeměměřická kancelář s.r.o.
KYJOV , Masarykovo nám. 63
tel. 518 611 666
IČO - 253 287 27

Zakázka č.	245/2020
Datum	11/2020
Soř.systém	S-JTSK
Výškový syst.	Bpv
Meritko	1 :1000

SEZNAM PS, SO :

PS 06 Doplnění PZS na přejezdu P7583 v km 76,513